ROMÂNIA
JUDEŢUL BRĂILA
MUNICIPIUL BRĂILA
CONSILIUL LOCAL MUNICIPAL BRĂILA

HOTARAREA NR. 316

din 25.11.2015

Privind: Completarea ***H.C.L.M. Brăila nr.51/27.02.2009*** referitoare la „Atestarea apartenenţei la domeniul privat al Municipiului Brăila, a unor imobile, în vederea înscrierii acestora în cartea funciară".

CONSILIUL LOCAL MUNICIPAL BRAILA

La iniţiativa Primarului Municipiului Brăila;

Având în vedere referatul de aprobare al iniţiatorului, rapoartele de specialitate ale Direcției Patrimoniu și Serviciului de Utilitate Publică de Administrare a Fondului Locativ și a Cimitirelor, precum şi rapoartele comisiilor de specialitate nr. 1, 2 şi 5 din cadrul C.L.M. Brăila;

În conformitate cu prevederile art. 22 alin. (2) din Legea nr. 50/1991, privind autorizarea executării lucrărilor de construcţii, republicată, cu modificările şi completările ulterioare, Legea nr. 7/1996, legea cadastrului şi a publicităţii imobiliare, republicată, cu modificările şi completările ulterioare, art.4 din Legea nr. 213/1998 privind bunurile proprietate publică, cu modificările şi completările ulterioare, art. 20 alin. (1) lit. e) din Legea nr. 273/2006 – privind finanţele publice locale, cu modificările şi completările ulterioare şi H.C.L.M. Brăila nr. 139/1997, cu modificările şi completările ulterioare;

În baza art. 36 alin. (1) şi (2) lit. c), alin. (5), lit. b) şi art. 123 alin. (1) din Legea nr. 215/2001, republicată, cu modificările şi completările ulterioare;

În temeiul art. 45 alin. (1) şi (3) coroborat cu art. 115 alin. (1) lit. b) din Legea nr. 215/2001 privind administraţia publică locală, republicată, cu modificările şi completările ulterioare;

H O T A R A S T E :

Art.1 Se completează anexele nr.1, 5 și 6 din H.C.L.M. Brăila nr. 51/27.02.2009, cu poziţiile prevăzute în ***anexele nr. 1.79***, ***5.67 și 6.69,*** părți integrante din prezenta hotărâre.

Art.2 Imobilele prevăzute la art. 1, se identifică în planurile de situaţie anexate, părţi integrante din prezenta hotărâre.

Art.3 Celelalte prevederi din H.C.L.M. Brăila nr. 51/27.02.2009, rămân neschimbate.

Art.4 Prezenta hotărâre va fi dusă la îndeplinire de Primarul Municipiului Brăila, prin Direcția Patrimoniu, Serviciul de Utilitate Publică de Administrare a Fondului Locativ și a Cimitirelor şi Direcţia Finanţelor Publice Locale, iar Secretarul Municipiului Brăila o va comunica celor interesaţi.

PREȘEDINTE DE ȘEDINȚĂ,

DUMITRU FLORIN

CONTRASEMNEAZĂ
S E C R E T A R,

DRĂGAN ION

ANEXA NR. 1. 79

H.C.L.M. nr. 316 / 25.11.2015

TERENURI CE URMEAZĂ A FI ANALIZATE IN VEDEREA CONCESIONARII

Nr crt	Teren situat în Municipiul Brăila	Supr. teren (mp)	Obiec-tiv	Numărul cererii şi numele şi prenumele/denumirea solicitantului	Observaţii
1	Calea Galaţi, nr. 357	400 indiviz din 1160		35914/9.09.2015 Vânătoru Cezar	C1: pp Vânătoru Cezar şi Vînătoru Coculeana cf. AC 111/05.03.2003; C2: fără acte
2	Str. Avram Iancu, nr. 21	57 indiviz din 551		33033/14.08.2015 Ţăranu Constantin Cătălin şi Ţăranu Mihaela Cristina	C1, C2, C3, C4: pp Ţăranu Constantin Cătălin şi Ţăranu Mihaela Cristina cf. cvc 20/7.06.2013
3	Str. Traian Demetrescu, nr. 12	237		40399/9.10.2015 Hanu Didina	C1, C2, C3: fără acte
4	Str. Alexandru Vlahuţă, nr. 129A	92 indiviz din 192		37448/22.09.2015 Toma Ionel	C1, C2, C3: pp Toma Ionel,Toma Aurelian şi Toma Petruş Sorin cf. CM 44/15.05.2015
5	Str. Mihai Eminescu, nr. 43	70 indiviz din 254		45753/4.11.2015 Buleac Marian	C1: pp Buleac Flavia şi Perianu Stela cf. CM 184/20.10.2015; C2: fără acte
6	Str. Octav Băncilă, nr. 25 lot 2	153		37193/17.09.2015 Untea Mircea	C1, C2, C3: pp Untea Mircea cf. CM 123/17.08.2015

Nr crt	Teren situat în Municipiul Brăila	Supr. teren (mp)	Obiec-tiv	Numărul cererii și numele și prenumele/denumirea solicitantului	Observații
7	Str. Brazdei, nr. 63	334 indiviz din 432		45334/2.11.2015 Bogoi Monica	C1, C2, C3, C4: pp Bogoi Monica și Bogoi Adriana cf. cvc 1099/11.07.2005

DIRECTOR EXECUTIV D.P.,
PRUNDEA Elena

Șef SERVICIU CADASTRU,
BĂRGUANU Radu

ȘEF COMPARTIMENT E.G.M.P.,
TOIA Marinel Romeo

Întocmit,
BĂNICĂ Steluța

PREȘEDINTE DE ȘEDINȚĂ

ANEXA NR. 5.67
LA HCLM. NR. 316 / 25.11. 2015

IMOBILE , FORMATE DIN TEREN SI CONSTRUCTII, A CAROR APARTENENTA SE ATESTA LA DOMENIUL PRIVAT AL MUNICIPIULUI BRAILA

Nr.crt.	Adresa Imobilului	Suprafata de teren	Suprafata constructii
1	Str. Logofat Tautu nr.2	128,86 mp indiviz din 263 mp	C1- 159,07mp C2 – 2,58 mp C3 – 10,43 mp C4 – 7,04 mp
2	Str.Petru Maior nr.41	212 mp	C1,C2,C3, C4 -P.P.
3	Str. Lupeni nr.18	5/30 din 673 mp	Cota de 5/30 din 153 mp - corp C1 Cota de 5/30 din 27mp – corp C2 Cota de 5/30 din 12 mp- corp C3
4	Str. Plevna, nr. 165	303,25 mp indiviz din 389,00 mp	C1- 100 mp C2- 143 mp C3- 18 mp C6- 3 mp C7- 9 mp
5	B-dul Independentei nr.186	303,72 mp indiviz din 374 mp	C1- 46 mp C2- 96 mp C5- 9 mp C6 – 5 mp
6	Str. Plevna nr.230	354 mp	C1- 197 mp C2- 11 mp C3- 2 mp C4- 6 mp C5- 7 mp

Intocmit
Caraion Marilena

PREȘEDINTE DE ȘEDINȚĂ

ROMANIA CONSILIUL LOCAL 1 JUDETUL BRAILA-MUN. BRAILA

ANEXA NR. 6. 69
LA H.C.L.M. NR. 316 / 25.11.2015

TERENURI A CĂROR APARTENENȚĂ SE ATESTĂ LA DOMENIUL PRIVAT AL MUNICIPIULUI BRĂILA

Nr. crt	Numele și prenumele persoanei care deține terenul	Teren situat în Municipiul Brăila	Suprafață teren (mp)	Nr. hotărâre/ nr. contract	Observații
1	Tulea Marius- Florentin	Str. Lotrului, nr. 7	107	Contract de concesiune nr. 40/26.06.2008	-

DIRECTOR EXECUTIV D.P.,
PRUNDEA Elena

Şef SERVICIU CADASTRU,
BĂRGUANU Radu

ŞEF COMPARTIMENT E.G.M.P.,
TOIA Marinel Romeo

Întocmit,
BĂNICĂ Steluța

PREŞEDINTE DE ŞEDINȚĂ

179.1

PLAN DE AMPLASAMENT SI DELIMITARE AL BUNULUI IMOBIL

Scara 1:500

Nr. cadastral:	Suprafata masurata a imobilului(mp)	Adresa Imobilului
	1160	CALEA GALATI, Nr. 357

Cartea Funciara nr.:	Unitatea Administrativ Teritoriala (UAT):
	Braila, localitate Braila

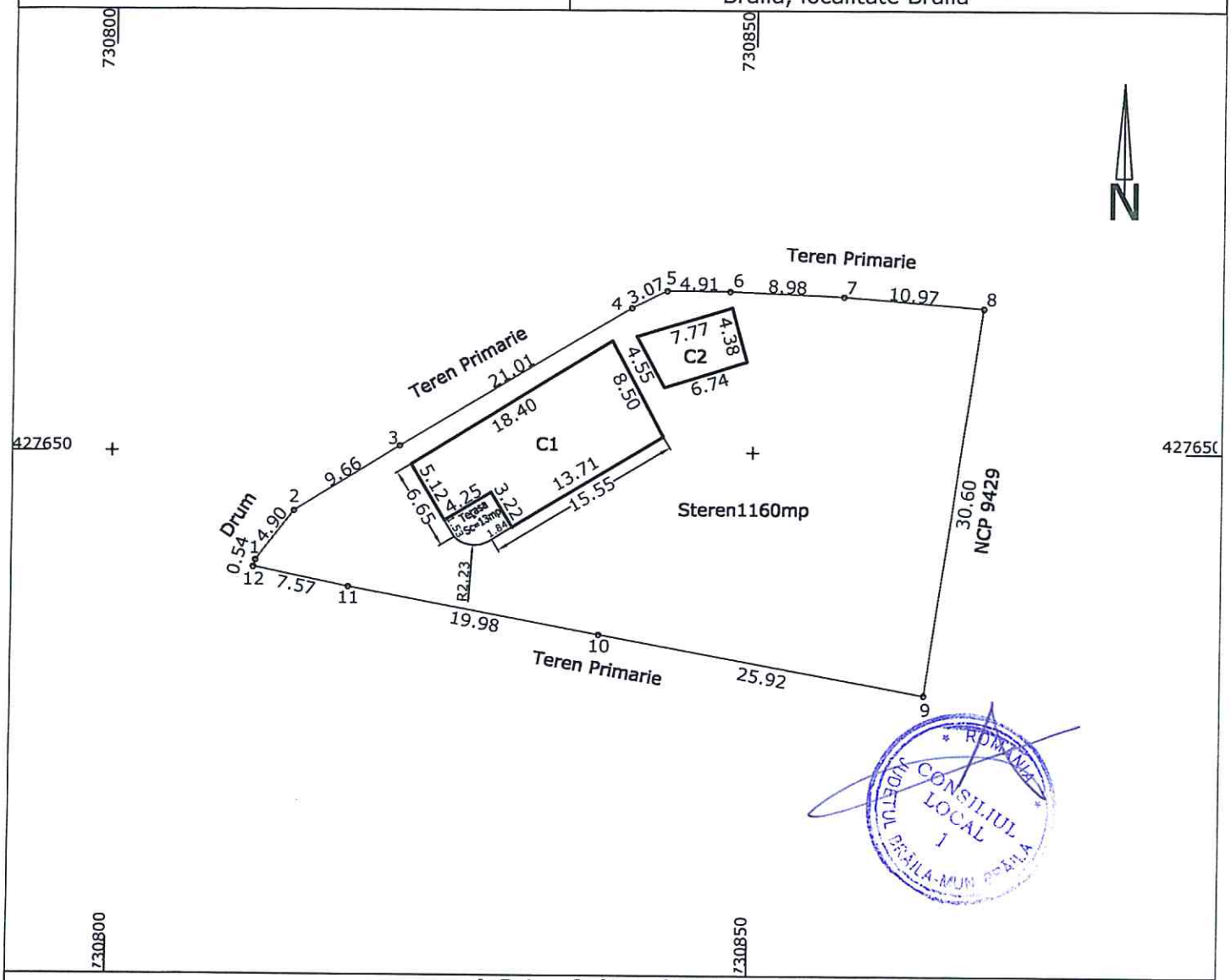

A. Date referitoare la teren

Nr. Parcela	Categoria de folosinta	Suprafata (mp)	Mentiuni
1	CC	1160	Imprejmuire: pct.12-1-2-3-4-5-6-7-8 gard lemn, pct.8-9-10-11-12 gard plasa
TOTAL		1160	

B. Date referitoare la constructii

Cod	Destinatia	Suprafata construita la sol (mp)	Mentiuni
C1	LOCUINTA	139	(peretii din boltari, acoperita cu tabla) Suprafata desfasurata=139mp
C2	ANEXA	32	(peretii din boltari, acoperita cu tabla) Suprafata desfasurata=32mp
TOTAL		171	

Suprafata totala masurata a imobilului= 1160mp

Suprafata din act= 760mp

Executant: DRAGHICI MIRCEA DORU

Confirm executarea masuratorilor la teren, corectitudinea intocmirii documentatiei cadastrale si corespondenta acesteia cu realitatea din teren

Semnatura si stampila

Data:26.08.2015

Inspector:

Confirm introducerea imobilului in baza de date intregrata si atribuirea numarului cadastral

Semnatura si parafa

Data.....

Stampila BCPI

179.2

PLAN DE AMPLASAMENT SI DELIMITARE
scara 1: 200

Nr. cadastral	Supraf.masurata	Adresa imobilului		
74182	551	Intravilan mun. BRAILA		
		Strada Avram Iancu nr.21		
Cartea Funciara nr. 74182		U.A.T.	BRAILA	

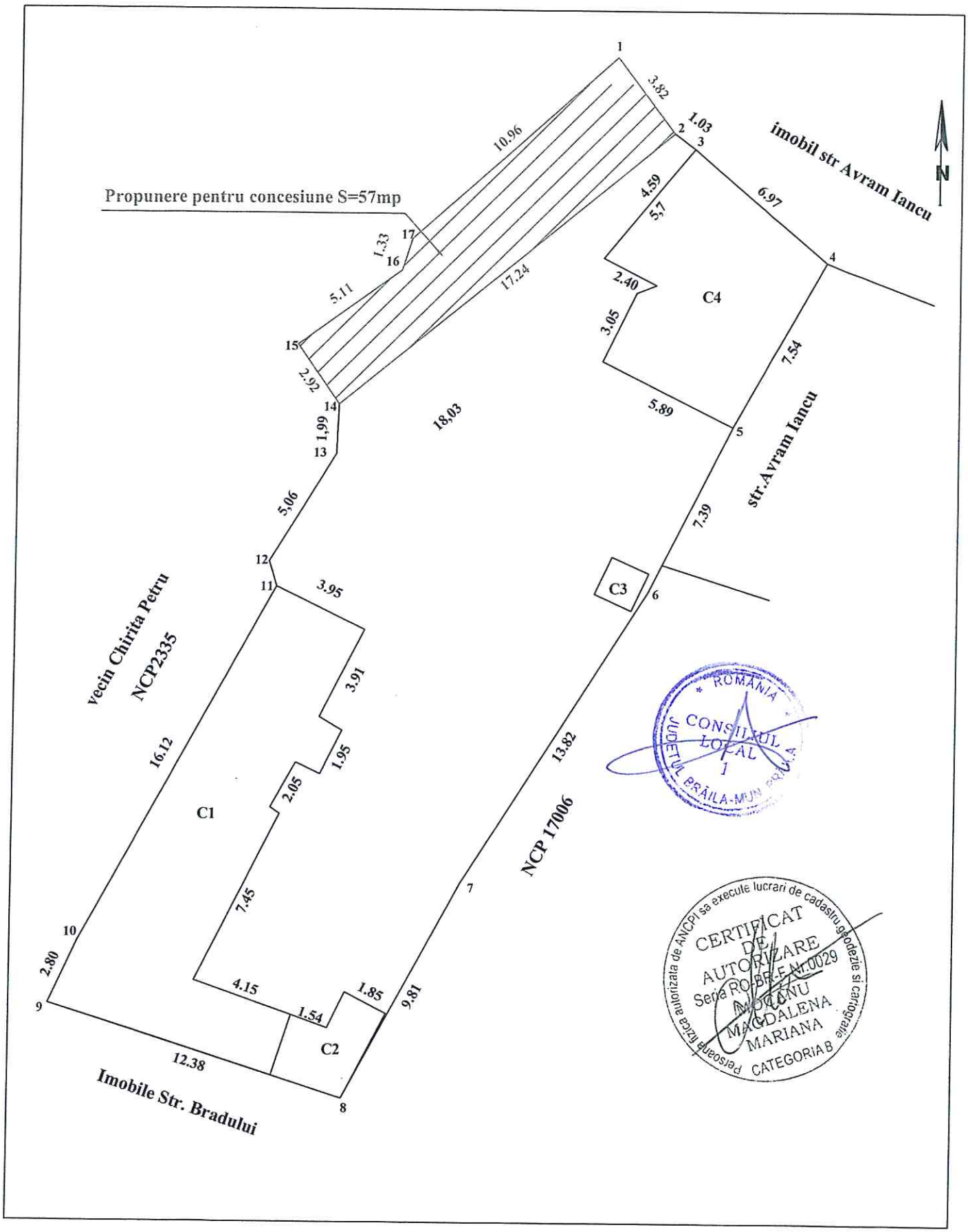

179.3

PLAN DE AMPLASAMENT ȘI DELIMITARE A CORPULUI DE PROPRIETATE

SCARA 1 : 200

Județul BRĂILA
Unitatea administrativ-teritorială: Brăila
Cod SIRUTA - 42682/2
Adresa corpului de proprietate:
Str. Traian Demetrescu nr. 12

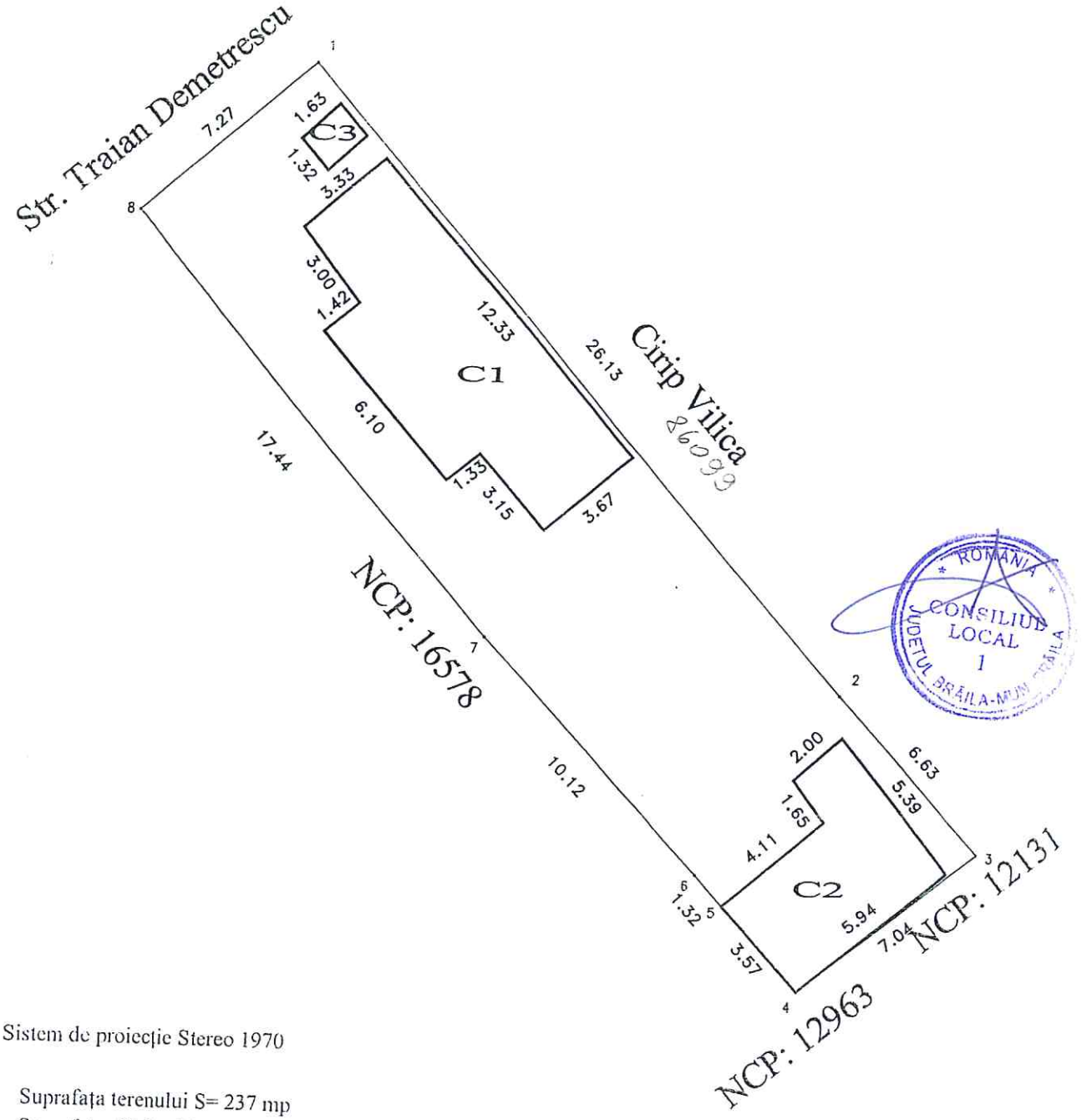

ROMANIA
CONSILIUL LOCAL 1
JUDEȚUL BRĂILA-MUN. BRĂILA

Sistem de proiecție Stereo 1970

Suprafața terenului S= 237 mp
Suprafața C1 S= 52 mp
Suprafața C2 S= 25 mp
Suprafața C3 S= 2 mp

Nr. Pct.	X [m]	Y [m]
1	425675.343	731118.761
2	425655.781	731136.087
3	425650.892	731140.558
4	425646.478	731135.075
5	425649.101	731132.650
6	425650.068	731131.757
7	425657.364	731124.742
8	425670.538	731113.310

Executant
C. MASTERS S.R.L.

PLAN DE AMPLASAMENT SI DELIMITARE A IMOBILULUI

Scara 1:200

Nr. cadastral	Suprafata masurata	Adresa imobilului	
	192	mun.Braila str.Alexandru Vlahuta nr.129	
Cartea Funciara Nr.		UAT	Braila

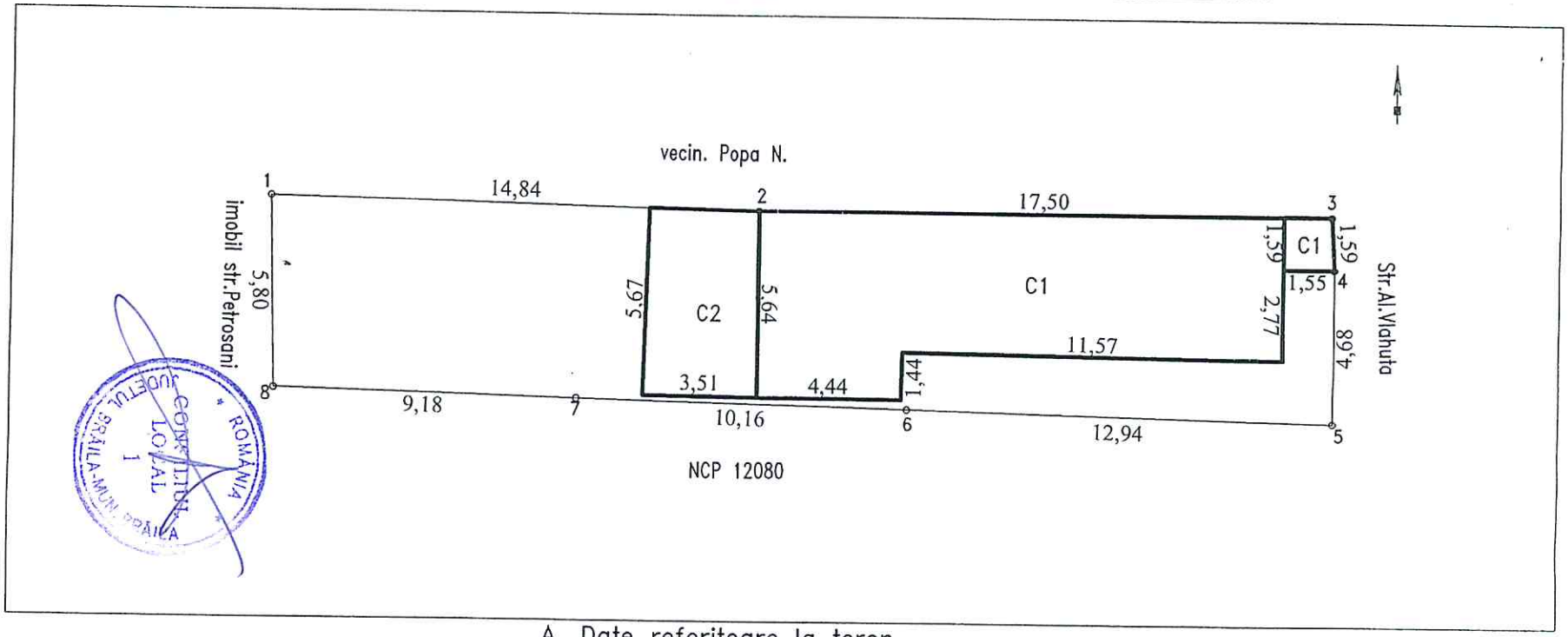

A. Date referitoare la teren

Nr. parcela	Categoria de folosinta	Suprafata (mp)	Mentiuni
1	Cc	192	delimitat la N – constructii + gard plasa E –constructii +gard metal
			S– V– constructii+ gard zidarie
	Total	192	

B. Date referitoare la constructii

Cod	Destinatia	Suprafata construita la sol (mp)	Mentiuni
C1	CL	75	Suprafata constructie desfasurata = 75 mp
C2	CA	19	Suprafata constructie desfasurata = 19 mp
C3	CA	2	Suprafata constructie desfasurata = 2 mp
Total		96	

Suprafata totala masurata = 192 mp

Data:27.04.2015

Executant,
sing.STANESCU STEFAN

CERTIFICAT DE AUTORIZARE Seria RO-BA / Nr.0445 STANESCU STEFAN CATEGORIA A

1.29.4

ROMÂNIA
JUDEȚUL BRĂILA
PRIMĂRIA MUNICIPIULUI BRĂILA
DIRECȚIA PATRIMONIU

Nr. 31760/ 06 08 2015

Către: **TOMA AURELIAN**
C.Galați, nr. 78, bl. F, sc. 1, et. 4, ap. 20 -- Brăila

Urmare cererii înregistrată la Primăria Municipiului Brăila, cu nr. 31760/2015 prin care solicita precizări, cu privire la imobilul proprietate, conform nomenclatorului stradal, ***vă reconfirmăm actual adresă administrativă***, astfel:

Brăila, str. Alexandru Vlahuță, nr. 129 A.

Precizăm că adresa de mai sus, corespunde cu ***fosta adresă administrativă***:

Brăila, str. Alexandru Vlahuță, nr. 129.

Eliberăm prezenta pentru Primăria Mun. Brăila.

SECRETAR
DRAGAN ION

DIRECTOR DIR. PATRIMONIU
PRUNDEA ELENA

ȘEF SERVICIU CADASTRU
BĂRGUANU RADU

OFICIUL NOMENCLATOR URBAN
Bălțătescu Constantin

ROMANIA CONSILIUL LOCAL 1 JUDETUL BRAILA-MUN. BRAILA

ROMÂNIA
Uniunea Nationala a Notarilor Publici
SOCIETATEA PROFESIONALĂ NOTARIALĂ "Ralea & Ralea"
Licența de funcționare nr. 3209/2809/2013
Sediu:Mun.Braila, B-dul. Al.I.Cuza Nr. 42, Jud. Braila

ÎNCHEIERE DE LEGALIZARE, COPIE NR. 6337
Anul 2015 luna 08 ziua 10

RALEA SORIN-DAN, notar public, legalizeaza aceasta copie conforma cu inscrisul prezentat noua, aflat in [illegible] care este [illegible] si are [illegible] pagini,colationat de secretarul/expertul [illegible]
Inscrisul [illegible]
S-a perceput onorariul de 6 lei cu chitanta nr. 21123
COLAȚIONAT
Secretar/Expert

ROMANIA NOTAR PUBLIC RALEA SORIN DAN BRAILA

PLAN DE AMPLASAMENT SI DELIMITARE A IMOBILULUI

Scara 1:200

Nr. cadastral	Suprafata masurata	Adresa imobilului	
	254	mun.Braila str.Mihai Eminescu nr.43	
Cartea Funciara Nr.		UAT	Braila

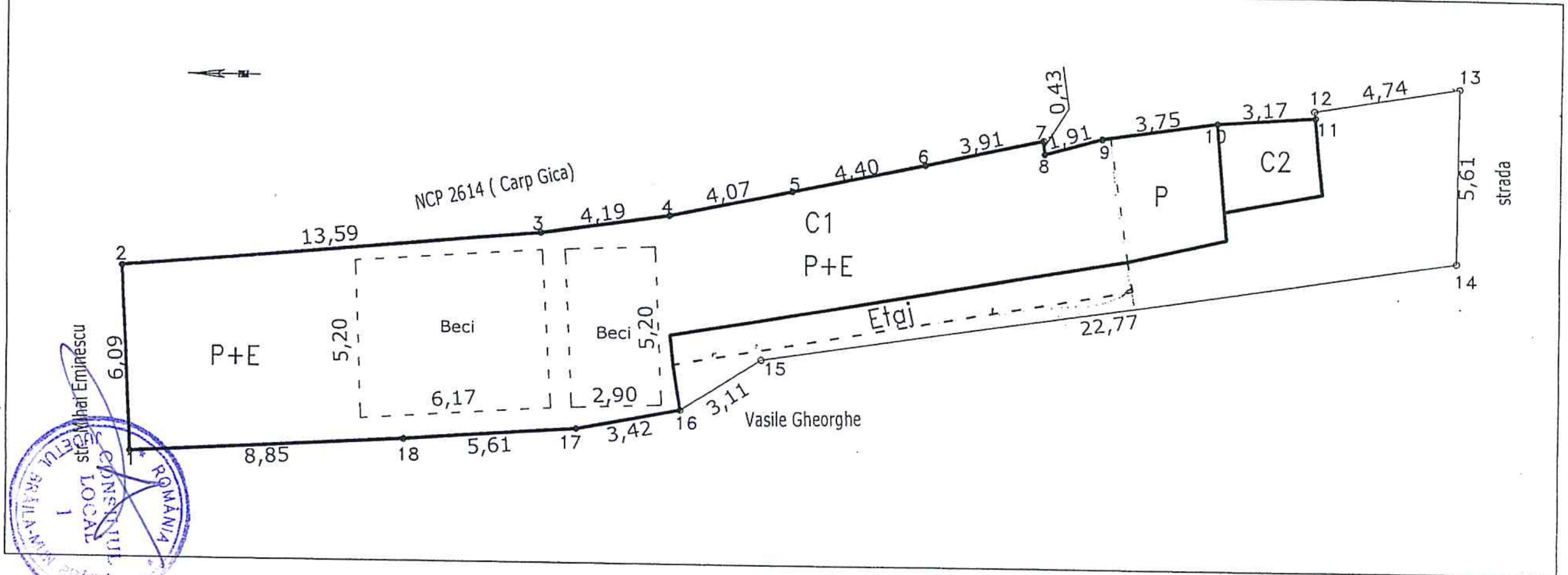

A. Date referitoare la teren			
Nr. parcela	Categoria de folosinta	Suprafata (mp)	Mentiuni
1	Cc	254	delimitat la N-constructii;E-constructii;S-gr.lemn;V-gr.lemn +constructii
	Total	254	

B. Date referitoare la constructii			
Cod	Destinatia	Suprafata construita la sol (mp)	Mentiuni
C1	CL	184	Suprafata constructie desfasurata = 368 mp (2 Beciuri in suprafata de 32+15=47 mp)
C2	CA	9	Suprafata constructie desfasurata = 9 mp
Total		193	

Suprafata totala masurata = 254 mp
Suprafata din acte = 184 mp

Data: 21.10.2015

Executant: Stefan Scutescu

CERTIFICAT DE AUTORIZARE Seria RO-B-F Nr. ... STEFAN

ROMÂNIA CONSILIUL LOCAL 1 JUDETUL BRĂILA-MUN. BRĂILA

179.5

179.6.

PLAN DE AMPLASAMENT SI DELIMITARE A IMOBILULUI
SCARA 1:200

Nr. cadastral	Suprafata masurata a imobilului (mp)	Adresa imobilului
	153	Mun. Braila, str. Octav Bancila, nr.25 - Lot 2

O.C.P.I. BRAILA

Nr. R.G.I.....

Nr. Cartea Funciara	Unitatea Administrativ Teritoriala (UAT)
	Braila

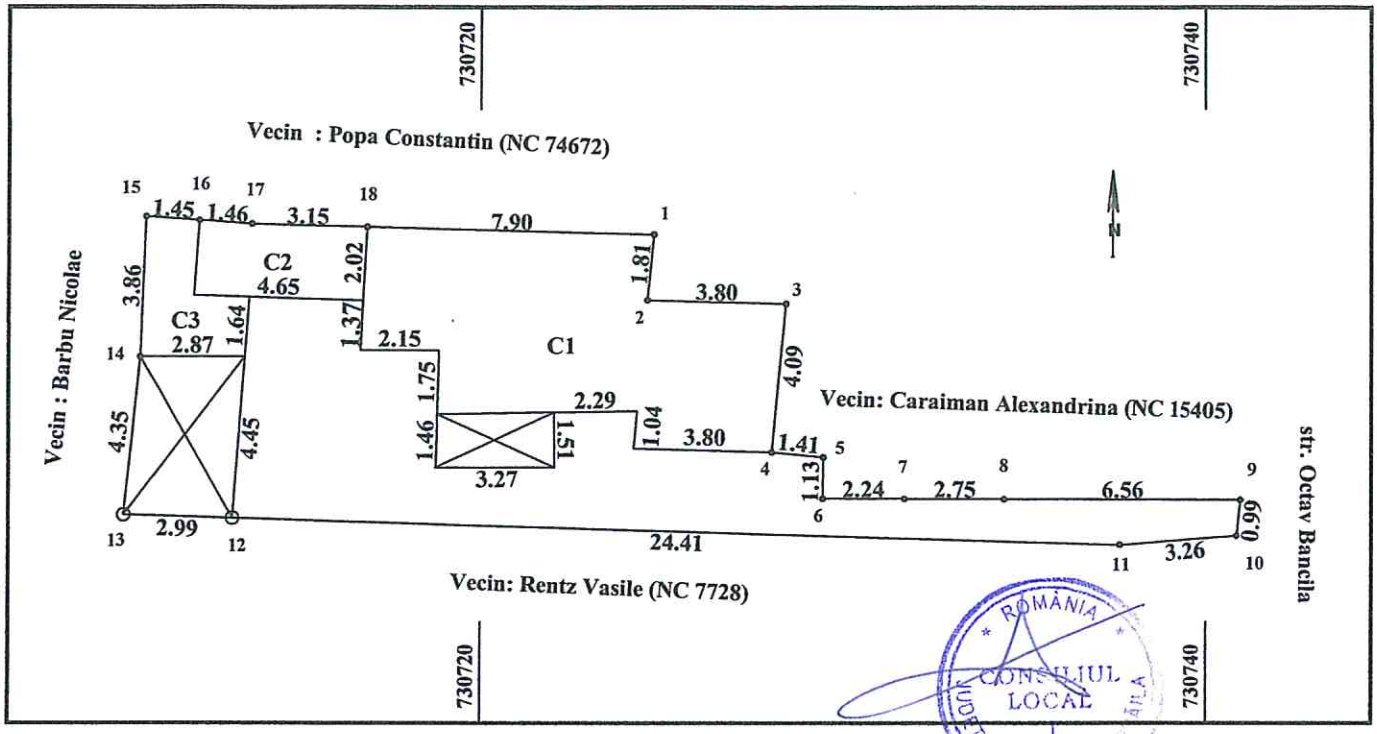

A. Date referitoare la teren			
Nr. parcela	Categorie de folosinta	Suprafata (mp)	Mentiuni
1	Cc	153	N - constructie; S - nematerializat; E - gard beton si fier;V- constructie ;
TOTAL		153	

B. Date referitoare la constructii			
Cod	Destinatie	Suprafata construita la sol (mp)	Mentiuni
C1	CL	51	Construita din paianta, acoperita cu tabla, compusa din 2 camere si o bucatarie;
C2	A	9	Construita din boltari, acoperita cu tabla;
C3	A	8	Construita din caramida, acoperita cu tabla;
TOTAL		68	

Nota: pe teren se mai afla doua constructii provizorii, din lemn, in suprafata totala de 18mp;

Suprafata totala masurata a imobilului = 153mp;
Suprafata din act = 145.46mp;

Executant: P.F.A. Butuc Dobrica

Confirm executarea masuratorilor la teren, corectitudinea intocmirii documentatiei cadastrale si corespondenta acesteia cu realitatea din teren

Semnatura si stampila

Data:15.09.2015

Inspector

Confirm introducerea imobilului in baza de date integrata si atribuirea numarului cadastral

Semnatura si parafa

Data:

Stampila BCPI

179.7

Nr. înregistrare 13882 din 04 luna 03 anul 2015
Copie conformă cu exemplarul din arhiva BCPI
Eliberată la data de 04. 03. 2015
Tariful 10 lei cu chitanța nr. BRC 6428
Referent PROASCĂ IONUT
S

ONCGC
OFICIUL JUDEȚEAN DE CADASTRU, GEODEZIE ȘI CARTOGRAFIE BRĂILA
Nr. înreg. 2413 data 07 APR 2003
VERIFICAT ȘI RECEPȚIONAT
Inspector

303

PLAN DE DELIMITARE A BUNULUI IMOBIL

scara 1: 200

Județul: BRĂILA
Teritoriul adm.: mun. Brăila
Cod SIRUTA: 42682
Cod intrav./extrav.: 2
Adresa: str. Brazdei nr. 63.
Nr. cadastral:....................

Nr. cadastral provizoriu 8558

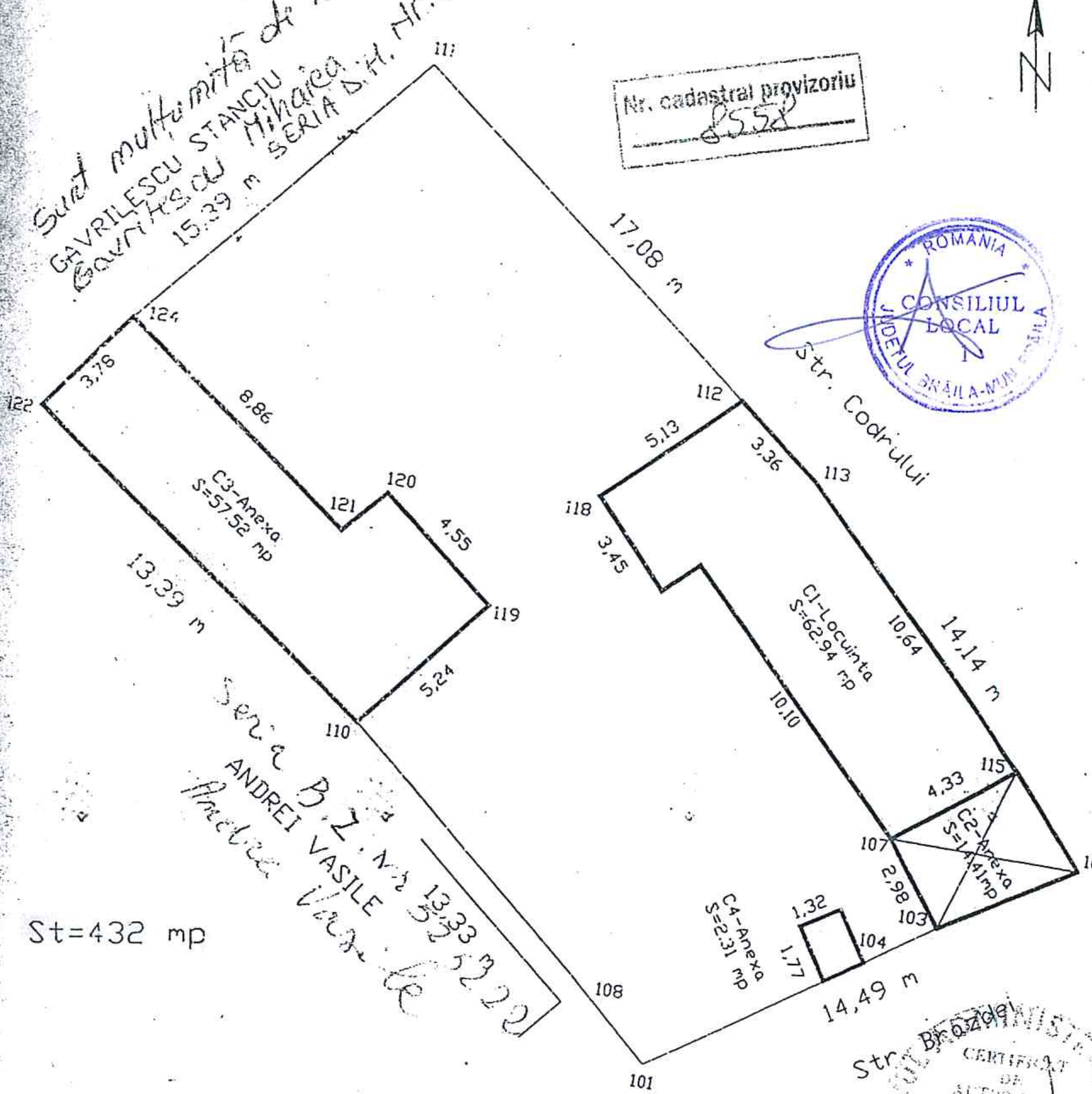

St=432 mp

5.67.1

PLAN DE DELIMITARE AL CORPULUI DE PROPRIETATE
Scara 1:200

OFICIUL DE CADASTRU
ŞI PUBLICITATE IMOBILIARĂ
BRĂILA
Nr. Înreg. 8111 data ....
VERIFICAT ŞI RECEPŢIONAT
Inspector
OFICIUL DE CADASTRU ŞI PUBLICITATE IMOBILIARĂ BRĂILA
Ing. SIRBU LILIANA
CONSILIER

Judetul : Braila
Teritoriul admin.:Braila
Cod SIRUTA:42682
Cod intrav./extrav:2
Adresa:STR. LOGOFAT TAUTU NR.2
Nr.cadastral:

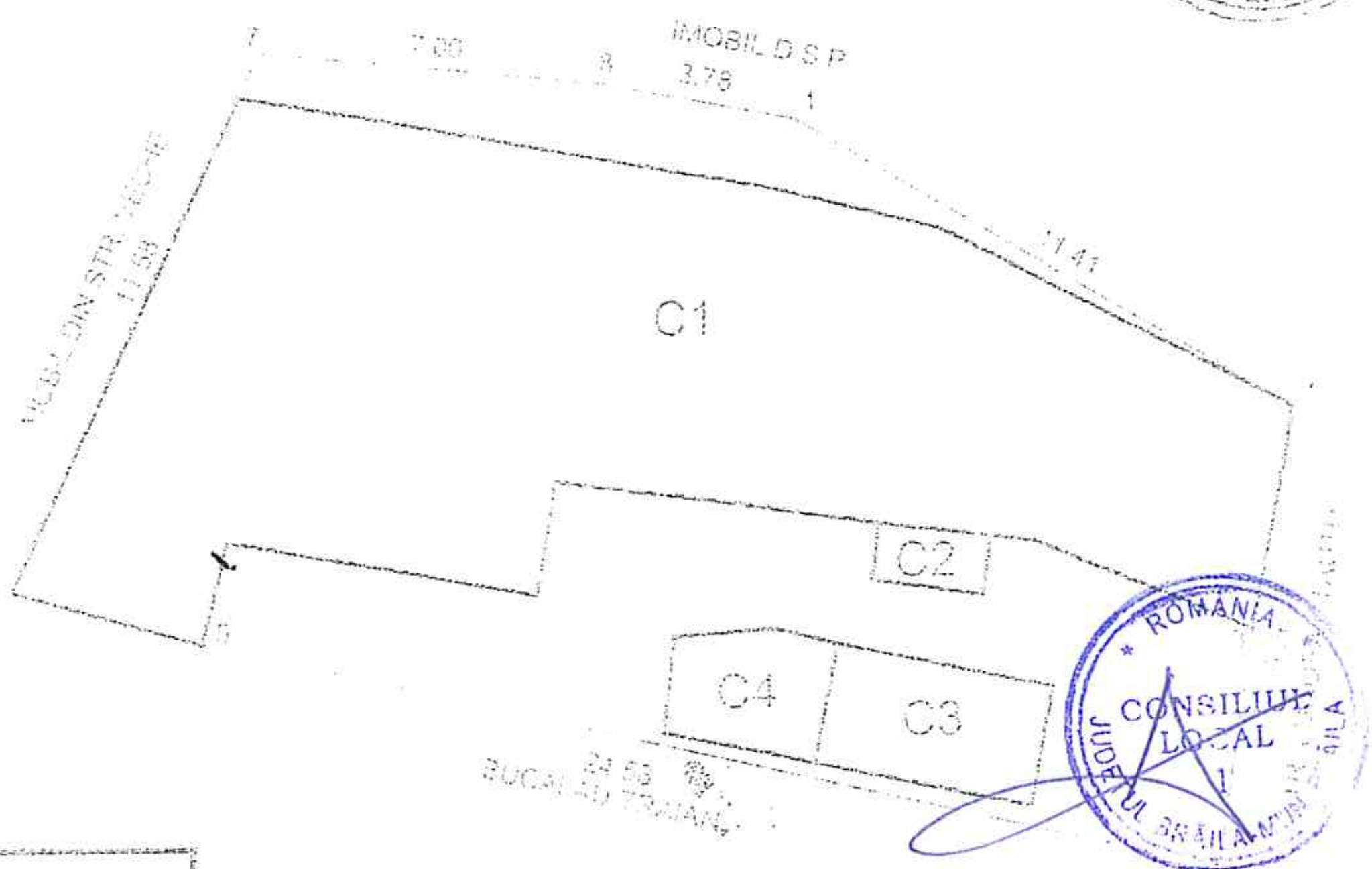

Nr. înregistrare 5767/ziua 25 luna 08 anul 2015
Copie conformă cu exemplarul din arhiva OCPI
eliberată la data de 27.08.2015
Taxa 5 lei, cu chitanţa nr. BUC 22920
Referent ....
L.S.

Simobil=262.33mp

Întocmit:
S.C. ...Survey S.R.L.

Plan de amplasament si delimitare a imobilului

Scara 1:200

5672

Nr. cadastral	Supraf. masurata	Adresa imobilului	
	212	Jud. Braila, intravilan mun. Braila	
		Strada Petru Maior nr.41	
Cartea Funciara nr.		U.A.T. Braila	42682-2

O.C.P.I. BRAILA

Nr. R.G.I...

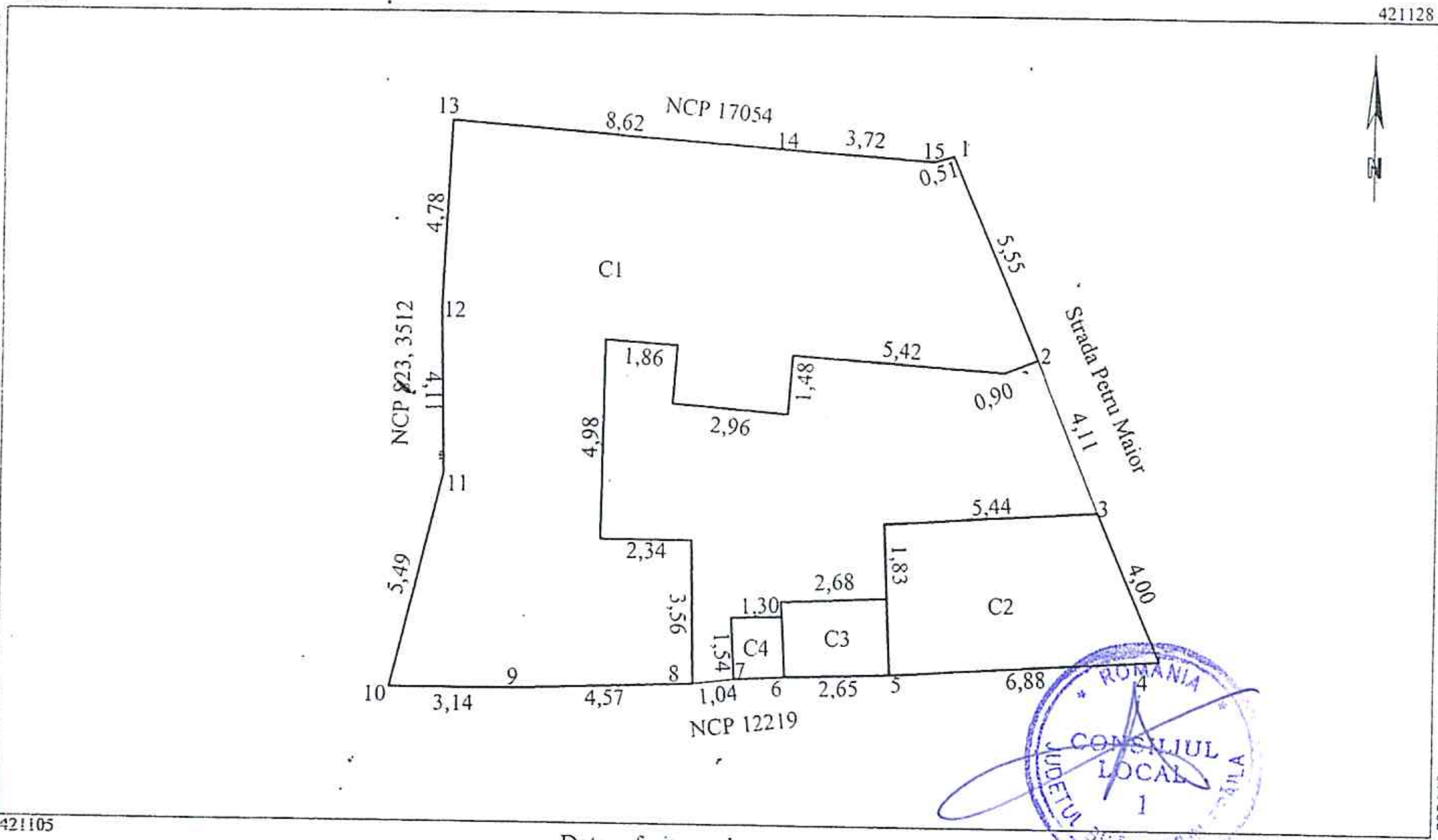

A. Date referitoare la teren

Nr. parcela	Cod grupa destinatie	Categorie de folosinta	Suprafata din masuratori	Valoare de impozitare	Mentiuni
1	TDI	Cc	212		Imobilul este imprejmuit la cu constructii, iar la E constructii si gard tabla.
TOTAL			212		

B. Date referitoare la constructii

Cod Constr.	Cod grupa destinatie	Denumire	Suprafata construita la sol	Valoare de impozitare	Mentiuni
C1	CL	Locuinta	125		Locuinta executata din caramida, acoperita cu tabla.
C2	CA	Anexa	23		Garaj executat din caramida, acoperita cu tabla.
C3	CA	Anexa	5		Anexa executata din caramida, acoperita cu tabla.
C4	CA	Anexa	2		W.C. executat din caramida, acoperita cu tabla.
TOTAL			155		

SUPRAFATA ACTE=227.5 MP
SUPRAFATA MASURATA =212MP

Executant: SC MUNTCAD TOPO SRL	Inspector
Confirm executarea masuratorilor la teren, corectitudinea intocmirii documentatiei cadastrale si corespondenta acesteia cu realitatea	Confirm introducerea imobilului in baza de date integrata si atribuirea numarului cadastral
Semnatura:	Semnatura si parafa
Data: 10.11.2015	Data:

Persoana juridica autorizata de ANCPI sa execute lucrari de cadastru, geodezie si cartografie
CERTIFICAT DE AUTORIZARE
Seria RO-B-J Nr 0561
S.C. MUNTCAD TOPO S.R.L.
Clasa II

5673

Plan de amplasament si delimitare a imobilului

Scara 1:500

Nr. cadastral	Supraf. masurata	Adresa imobilului		
19547	673mp	STRADA LUPENI NR.18		
Cartea Funciara nr.		U.A.T	BRAILA	42682

12396/04.05.2009



A. Date referitoare la teren					
Nr parcela	Cod grupa destinatie	Categorie de folosinta	Suprafata din masuratori	Valoare de impozitare	Mentiuni
1	TDI	CC	673mp		IMOBILUL ESTE IMPREJMUIT CU GARD METALIC LA V SI PLASA LA E,N SI S
TOTAL			673mp		

B. Date referitoare la constructii					
Cod Constr	Cod grupa destinatie	Denumire	Suprafata construita la sol	Valoare de impozitare	Mentiuni
1	TDI	C1 – LOCUINTA	153 mp		Imobil din palanta si caramida acoperit cu tabla
2	TDI	C2 – ANEXA	27 mp		Imobil din caramida –neacoperit
3	TDI	C3 – ANEXA	12 mp		Nu are autorizatie de construire
TOTAL			192mp		

Inventar coordonate

EXECUTANT

SC TOPOCOM SRL

SUPRAFATA MASURATA = 673MP

MINISTERUL ADMINISTRATIEI SI INTERNELOR
CERTIFICAT DE AUTORIZARE
Seria BR, Nr. 094
Categoria C
LAURENTIU-GABRIEL

AGENTIA NATIONALA DE CADASTRU SI PUBLICITATE IMOBILIARA
OFICIUL DE CADASTRU SI PUBLICITATE IMOBILIARA BRAILA

ROMANIA
CONSILIUL LOCAL
JUDETUL BRAILA
BRAILA-MUN.

PLAN DE AMPLASAMENT [illegible]

SCARA 1:2[illegible]

Nr. cadastral	Suprafata masurata	Adresa imobilului
17232	389.00mp	strada Plevna nr. 165

Cartea Funciara nr.		UAT Braila 42682-2

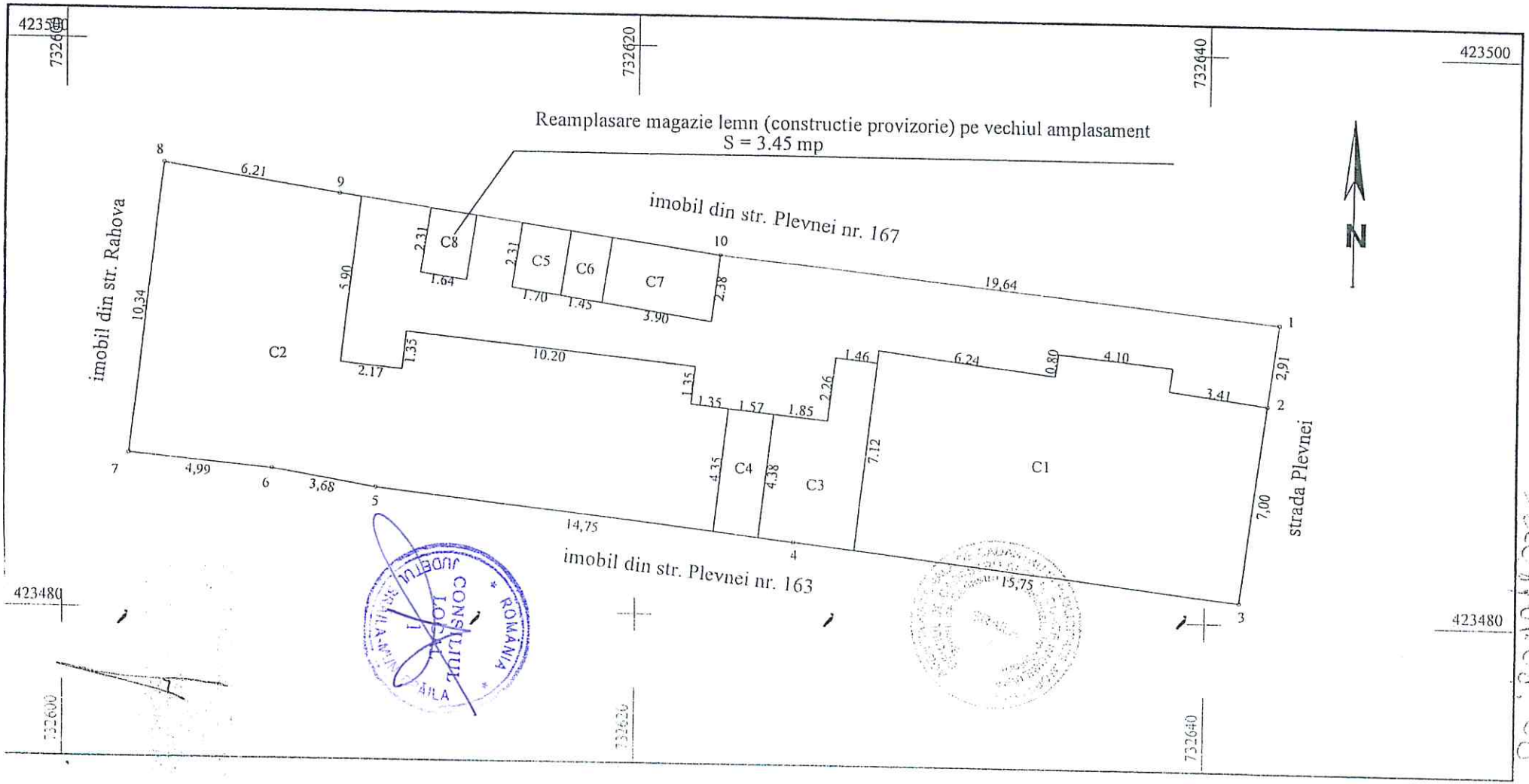

A. Date referitoare la teren

Nr. parcela	Categoria de folosinta	Suprafata (mp)	Valoare de impozitare (lei)	Mentiuni
1	Cc	389.00		
	Total	389.00		limite mat. de constr si gard lemn

B. Date referitoare la constructii

Cod constr.	Suprafata construita la sol (mp)	Valoare de impozitare (lei)	Mentiuni
C1	100.00		Supr. constr. desfasurata = 100.00mp
C2	143.00		Supr. constr. desfasurata = 143.00mp
C3	18.00		Supr. constr. desfasurata = 18.00mp
C4	7.00		Supr. constr. desfasurata = 7.00mp
C5	4.00		Supr. constr. desfasurata = 4.00mp
C6	3.00		Supr. constr. desfasurata = 3.00mp
C7	9.00		Supr. constr. desfasurata =9.00mp
C8	4.00		Constructie provizorie
Total	288.00		

INVENTAR DE COORDONATE

Sistem de proiectie Stereo '70

Pct.	E (m)	N (m)
1	423490.57	732642.46
2	423487.68	732642.08
3	423480.74	732641.19
4	423482.60	732625.55
5	423484.31	732610.90
6	423484.95	732607.28
7	423485.44	732602.31
8	423495.72	732603.44
9	423494.71	732609.56
10	423492.71	732622.94

Suprafata totala masurata = 389.00mp
Suprafata din act = 389.00mp

Executant,

Semnatura si stampila

Data: 25.10.2007

Se confirma suprafata din masuratori si introducerea imobilului in baza de date

Parafa

Semnatura si data

Stampila BCPI

5 AUG 2008

Nr. Inregistrare 16299 ziua 11 luna 03 anul 2015
Copie conformă cu exemplarul din arhiva BCPI eliberata la data de 13.08.2015
Tariful 5,-- cu chitanta nr. 822 C6957
Referent.......
L.S.......

DRAGNEA MARIAN
Consilier

5675

Plan de amplasament si delimitare a imobilului

Scara 1:500

Nr.cadastral	Suprafata masurata(mp)	Adresa imobilului
	374	Mun. BRAILA, B-dul Idependentei, Nr. 186

Cartea Funciara nr.		UAT	Braila

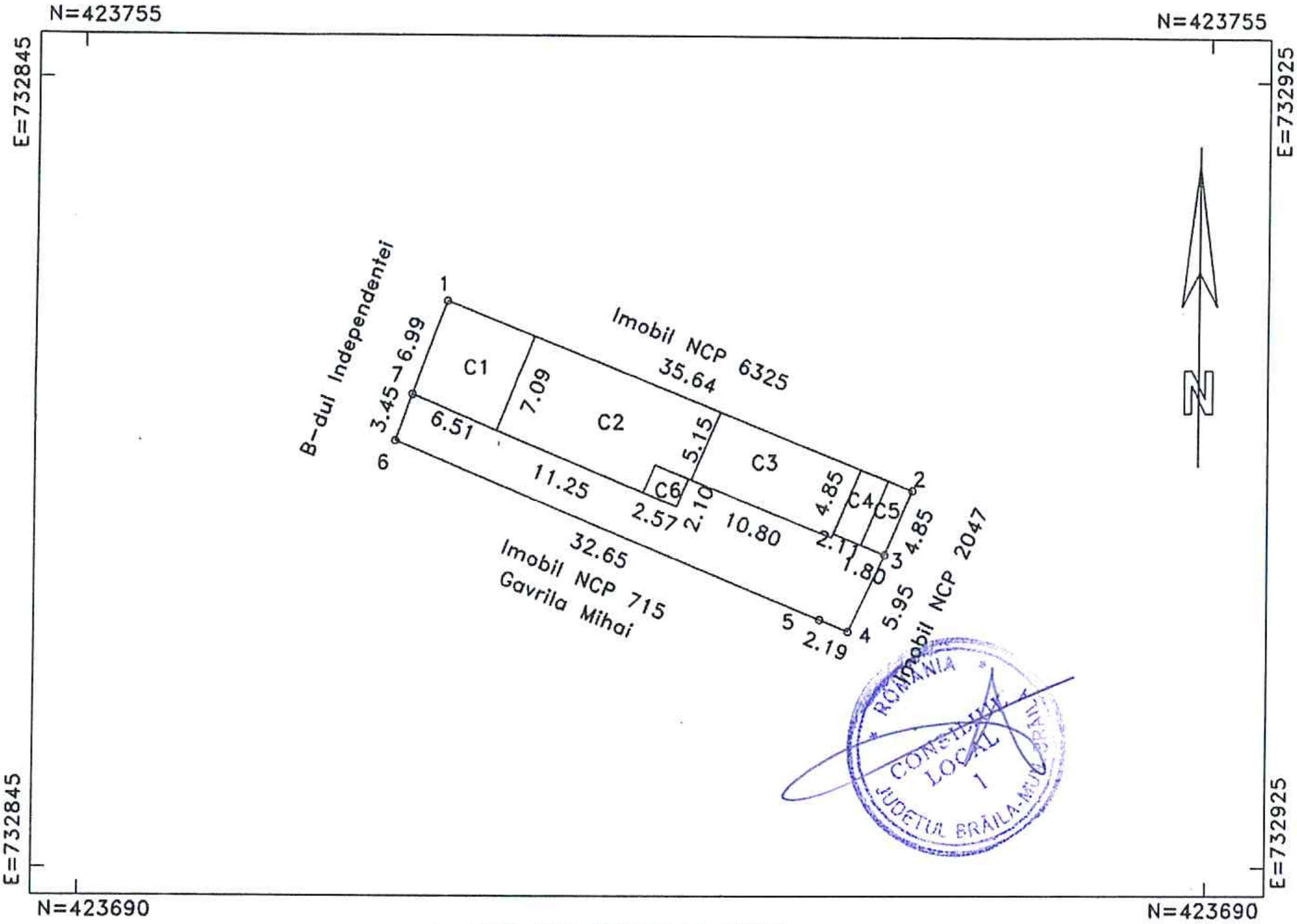

A. DATE REFERITOARE LA TEREN

Numar parcela	Categoria de folosinta	Suprafata (mp)	Mentiuni
1	CC	374	1-2-3-4-5 constructie, 5-6-7 gard tabla, 7-1 constructie
TOTAL		374	

B. DATE REFERITOARE LA CONSTRUCTII

Cod	Destinatia	Suprafata construita la sol(mp)	Mentiuni
C1	CL	46	Locuinta-Suprafata construita desfasurata: 46 mp
C2	CL	96	Locuinta-Suprafata construita desfasurata: 96 mp
C3	CL	56	Locuinta-Suprafata construita desfasurata: 56 mp
C4	CA	10	Anexa-Suprafata construita desfasurata: 10 mp
C5	CA	9	Anexa-Suprafata construita desfasurata: 9 mp
C6	CL	5	Marchiza-Suprafata construita desfasurata: 5 mp
TOTAL		222	-

Suprafata totala masurata=374mp
Suprafata din acte=374mp

	Inspector:
Confirm executarea masuratorilor la teren, corectitudinea intocmirii documentatiei cadastrale si corespondenta acesteia cu realitatea din teren	Confirm introducerea imobilului in baza de date integrala si atribuirea numarului cadastral
Semnatura si stampila	Semnatura si parafa
	Stampila BCPI

CERTIFICAT DE AUTORIZARE Seria RO-BR-F Nr.0019 COJOCARU RAMONA-MARIA

5.67.6

PLAN DE AMPLASAMENT SI DELIMITARE AL BUNULUI IMOBIL
Scara 1:200

Nr. cadastral:	Suprafata masurata (mp)	Adresa Imobilului	O.C.P.I. BRAILA
	354	Str. Plevnei nr. 230	Nr. R.G.I.....
Cartea Funciara nr.		UAT Braila	

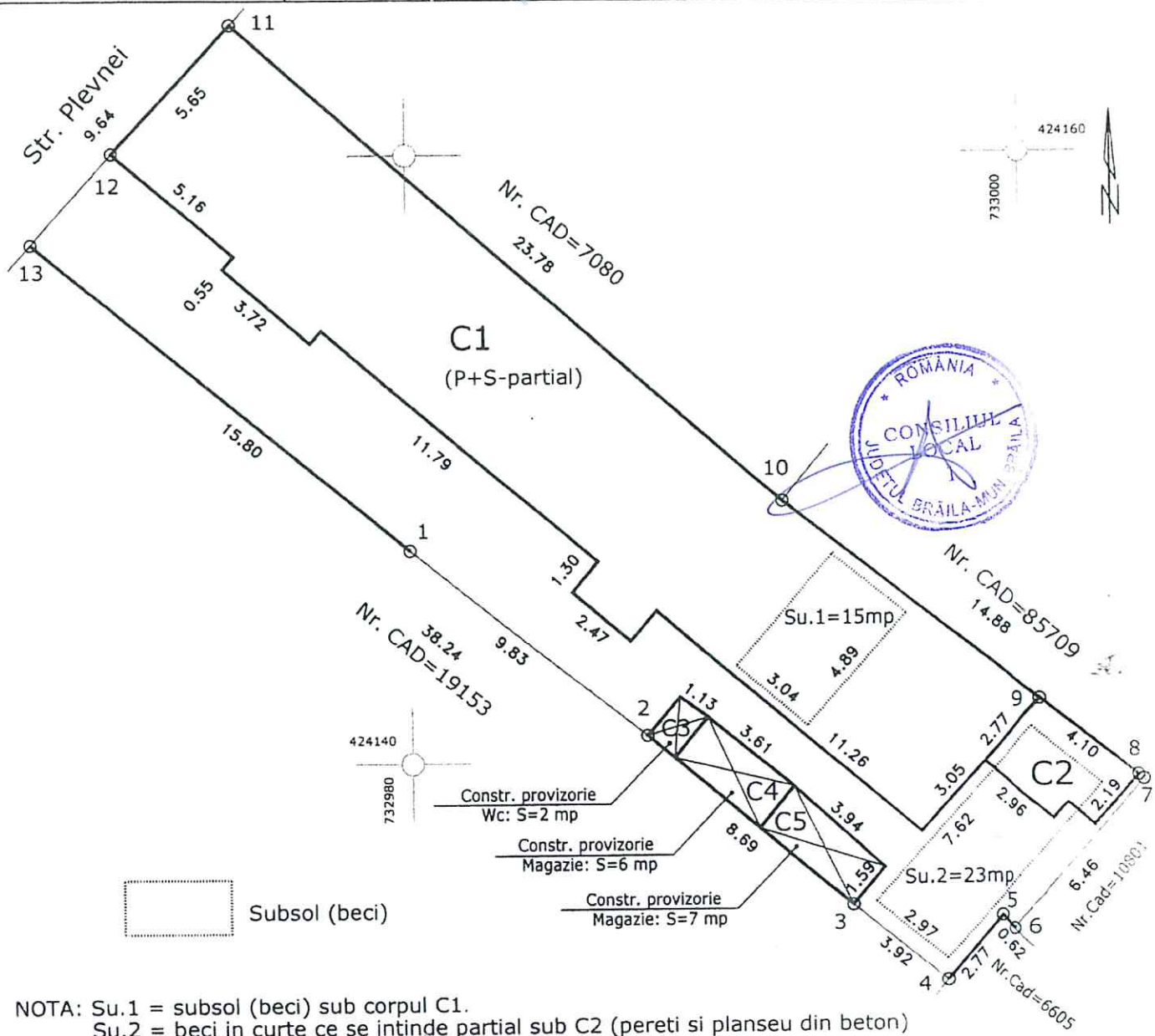

NOTA: Su.1 = subsol (beci) sub corpul C1.
Su.2 = beci in curte ce se intinde partial sub C2 (pereti si planseu din beton)

A. Date referitoare la teren

Nr. Parcela	Categoria de folosinta	Supr.mas. (mp)	Mentiuni
1	CC	354	Imprejm. pct:1,2 gard lemn,2,3 constr.3,4 gard lemn,4-6 constr.6,7 gard lemn,7-12 constr.12,13 gard fier,13,1 constr.
TOTAL:		354	

B. Date referitoare la constructii

Cod	Destinatia	Suprafata construita la sol(mp)	Mentiuni
C1	CL	197	Locuinta: an 1924, caramida+tabla (3 apartamente avand in total: 6 camere, antreu, 3 holuri, 3 bai, bucataria, marchiza si un beci - Su.1=15 mp).
C2	CA	11	Anexa: magazie (caramida+tabla).
TOTAL		208	

Suprafata totala masurata a imobilului = 354 mp
Suprafata din act :

Executant: ing. Perlea Stefan

Confirm executarea masuratorilor la teren, corectitudinea intocmirii documentatiei cadastrale si corespondenta acesteia cu realitatea din teren.

Semnatura si stampila,

Data: nov. 2015

Inspector:

Confirm introducerea imobilului in baza de date integrata si artibuirea numarului cadastral.

Semnatura si parafa,

Data .....

Stampila BCPI

669.1

PLAN DE DELIMITARE AL BUNULUI IMOBIL
Scara 1:200

Judetul : Braila
Teritoriul admin.:Braila
Cod SIRUTA:42682
Cod intrav./extrav:2
Adresa:Str.Lotrului nr.7
Nr.cadastral:

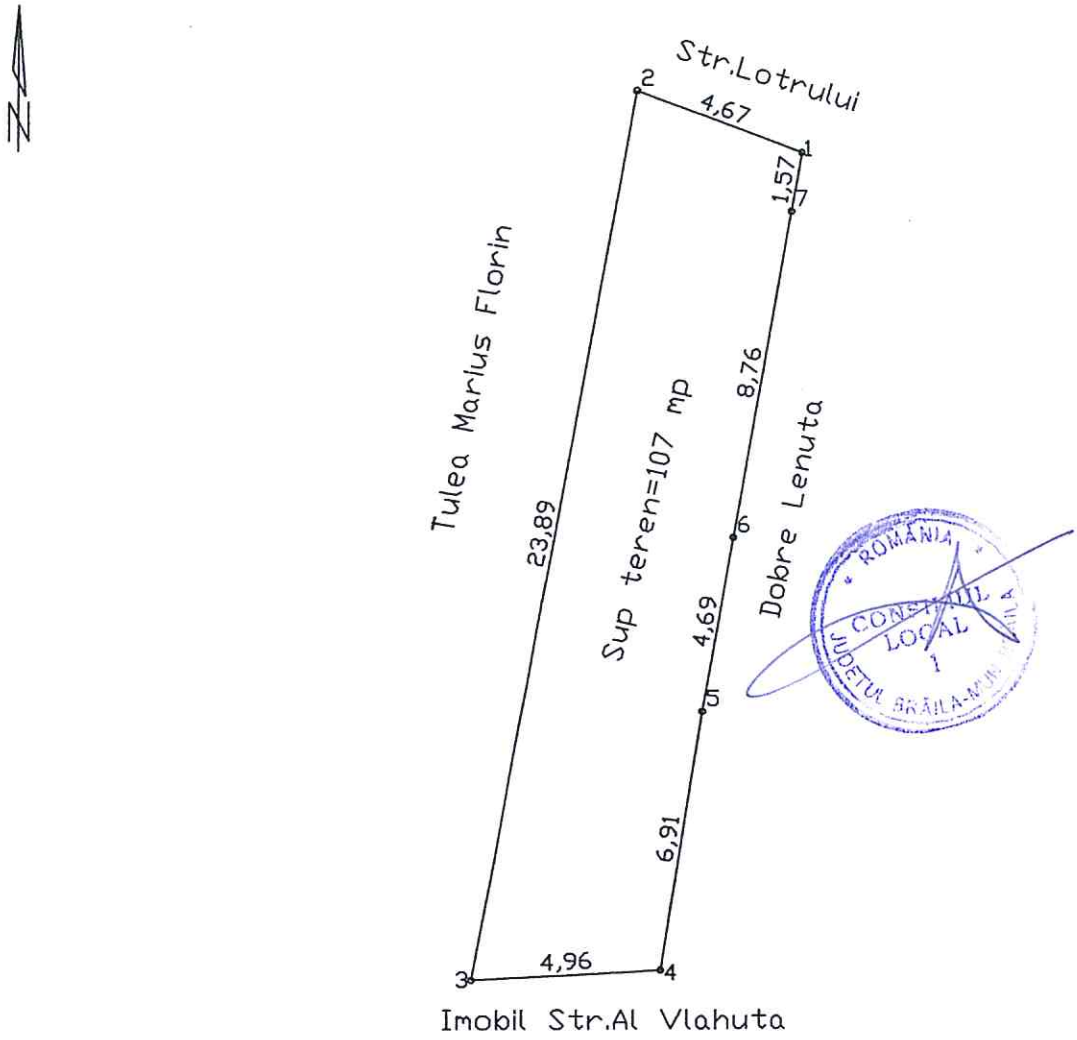

Suprafata teren=107 mp